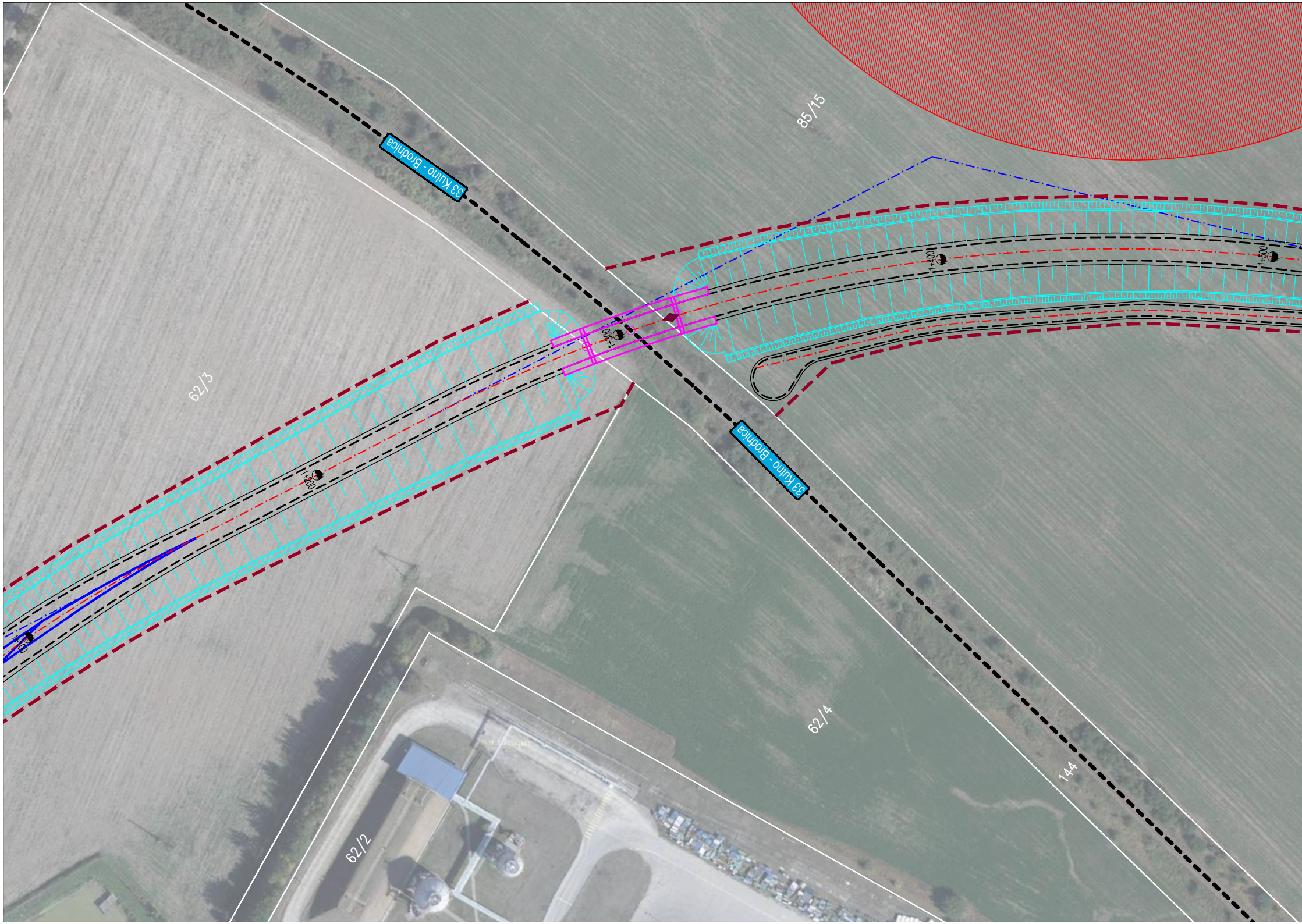
33 Kutno - Brodnica
85/15
62/3
1+400
1+500
1+300
1+200
1+100
33 Kutno - Brodnica
62/4
144
62/2

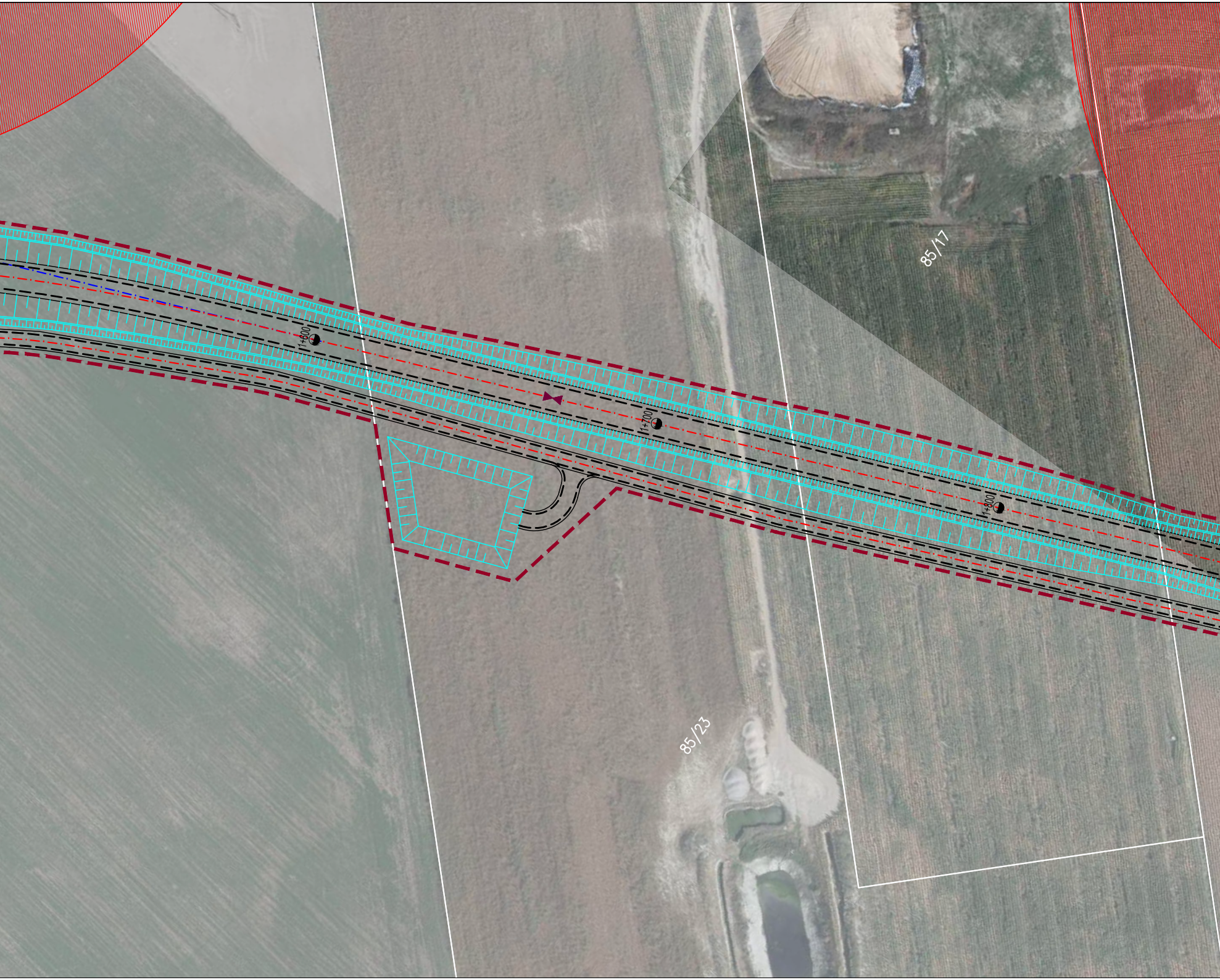
85/17
1+600
1+700
1+800
85/23


85/9
1+900
2+000
2+100
2+200

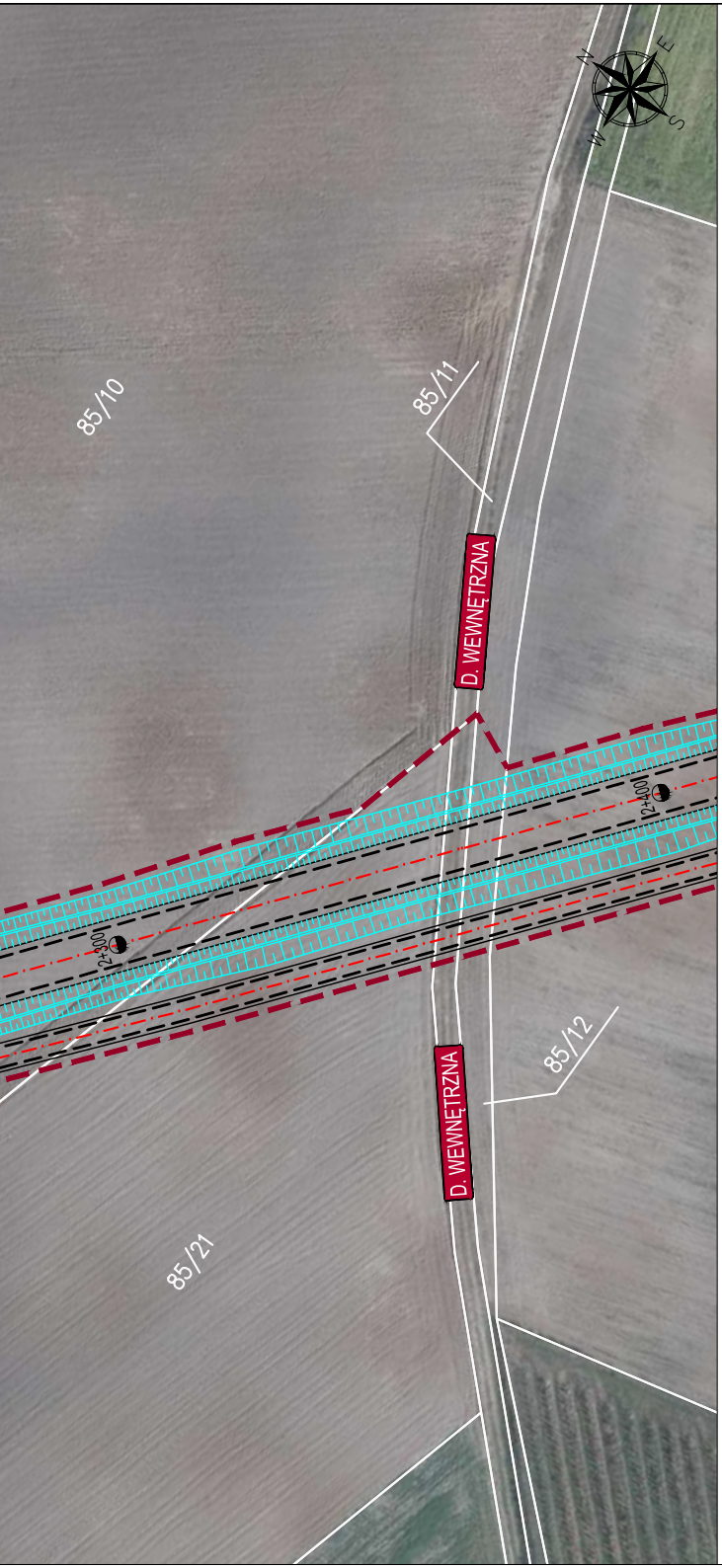
85/10
85/11
85/12
85/21
D. WEWNĘTRZNA
D. WEWNĘTRZNA
2+300
2+400
N
E
S
W

LEGENDA:

- linia rozgraniczająca teren inwestycji
- proj. oś drogi
- proj. krawędź jezdni
- proj. krawędź pobocza
- proj. krawężnik granitowy na płask
- proj. krawężnik betonowy wystający
- proj. oznakowanie poziome
- proj. skarpy
- proj. obiekt inżynierski

UKŁAD RYSUNKÓW

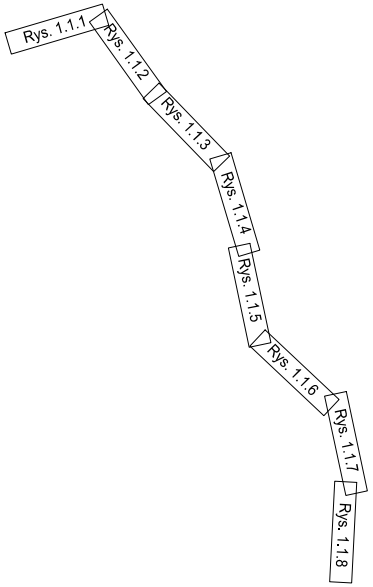
Rys. 1.1.1
Rys. 1.1.2
Rys. 1.1.3
Rys. 1.1.4
Rys. 1.1.5
Rys. 1.1.6
Rys. 1.1.7
Rys. 1.1.8

Inwestor:

Województwo Kujawsko – Pomorskie
Plac Teatralny 2, 87-100 Toruń
w imieniu którego działa
Zarząd Dróg Wojewódzkich w Bydgoszczy
ul. Dworcowa 80, 85-010 Bydgoszcz

Wykonawca:

LISPUS
Biuro Opracowywania Programów
i Projektów Inżynierii Komunikacyjnej Marcin Dobek
tel./fax (+48-82) 560-58-27
ul. Matejki 7, 22-100 Chełm

www.lispus.pl
e-mail: biuro@lispus.pl

Temat zadania

"Budowa obwodnicy miasta Rypina – opracowanie Studium Techniczno-Ekonomiczno-Środowiskowego wraz z uzyskaniem decyzji o środowiskowych uwarunkowaniach zgody na realizacje przedsięwzięcia"

Temat rysunku

PLAN SYTUACYJNY - WARIANT 1

Branża	Adres inwestycji	Stadium
DROGOWA	Województwo: kujawsko-pomorskie Gmina: Rypin Powiat: rypiński	PROJEKT KONCEPCYJNY

Umowa	Data	Skala	Wersja rysunku	Nr rysunku
ZDW.N4.361.20.2021 z dnia 07.07.2021r.	11.2021	1:1000	1	1.1.2

Autorzy	Imię i nazwisko	Podpis	Nr uprawnień	Specjalność
Projektant:	mgr inż. Marcin Dobek		LUB/0217/PWOD/05	drogowa
Opracował:	inż. Kamil Nowak	Nowak		drogowa